

Województwo: zachodniopomorskie

Powiat: sławieński

Jednostka ewidencyjna: Sławno-G 321306_2

Obręb: Warszkowo 0019

STAROSTWO POWIATOWE W SŁAWNIE, WGKKiGN
Poświadczam zgodność niniejszej mapy
z oryginałem przyjętym do państwowego zasobu
geodezyjnego i kartograficznego w dniu 2011.06.29
i zaewidencjonowanym pod nr ZAS.637.01B-39/2011

Niniejsza mapa nie może służyć do celów projektowych.

Reprodukowanie, rozpowszechnianie i rozporządzanie
niniejszego dokumentu wymaga zezwolenia, o którym mowa
w art.18 ustawy z dnia 17 maja 1989 r. Prawo geodezyjne
i kartograficzne (t.j. Dz. U. z 2010r. Nr 193, poz. 1031
z późniejszymi zmianami).

Sławno, dnia 2013.12.18

pieczęćka i podpis

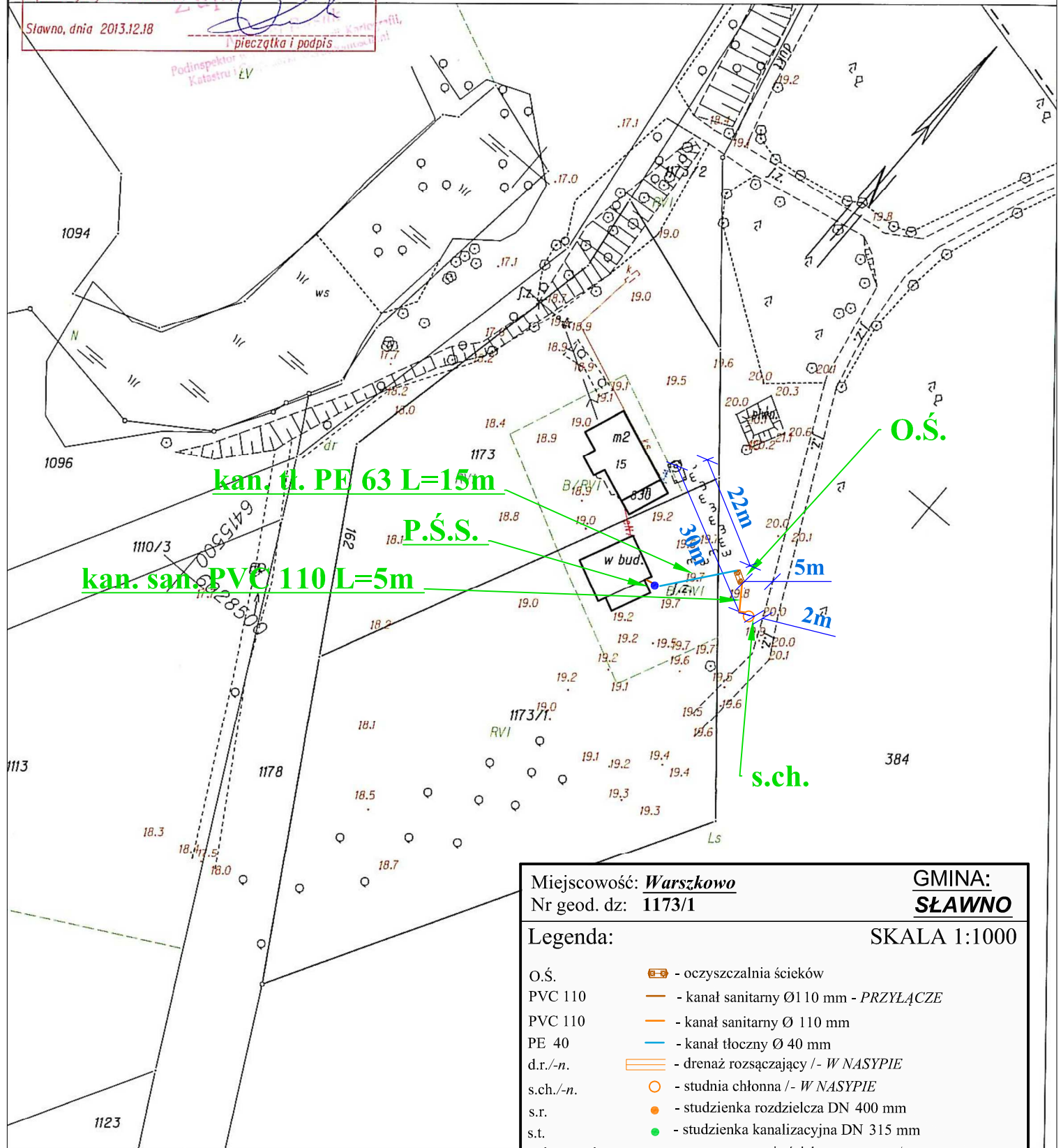
Podinspektor
Katastru

KOPIA MAPY ZASADNICZEJ

SKALA 1:1000

Skryje mapy: 6.221.10.08.3; 6.221.10.08.1

Obr. Warszkowo 0019: dz. 1173/1, 1173



Miejscowość: Warszkowo










Nr geod. dz: 1173/1

GMINA:

SŁAWNO

Legenda:

SKALA 1:1000

- | | |
|-----------------|---|
| O.Ś. |  - oczyszczalnia ścieków |
| PVC 110 |  - kanał sanitarny Ø 110 mm - PRZYŁĄCZE |
| PVC 110 |  - kanał sanitarny Ø 110 mm |
| PE 40 |  - kanał tłoczny Ø 40 mm |
| d.r./-n. |  - drenaż rozsączający /- W NASYPIE |
| s.ch./-n. |  - studnia chłonna /- W NASYPIE |
| s.r. |  - studzienka rozdzielcza DN 400 mm |
| s.t. |  - studzienka kanalizacyjna DN 315 mm |
| P.Ś.S. / P.Ś.O. |  - przepompownia ścieku surowego / oczyszczonego |

Sławno dn. 2013-12-18
Sporządziła: Barbara Gradzińska
Nr. kanc.: GNO.6642.1.844.2013

BRANŻA SANITARNA:
mgr inż. Jacek Roszczyc

NR UPRAWNIEN:
PDL/0054/POOS/09

PODPIS: